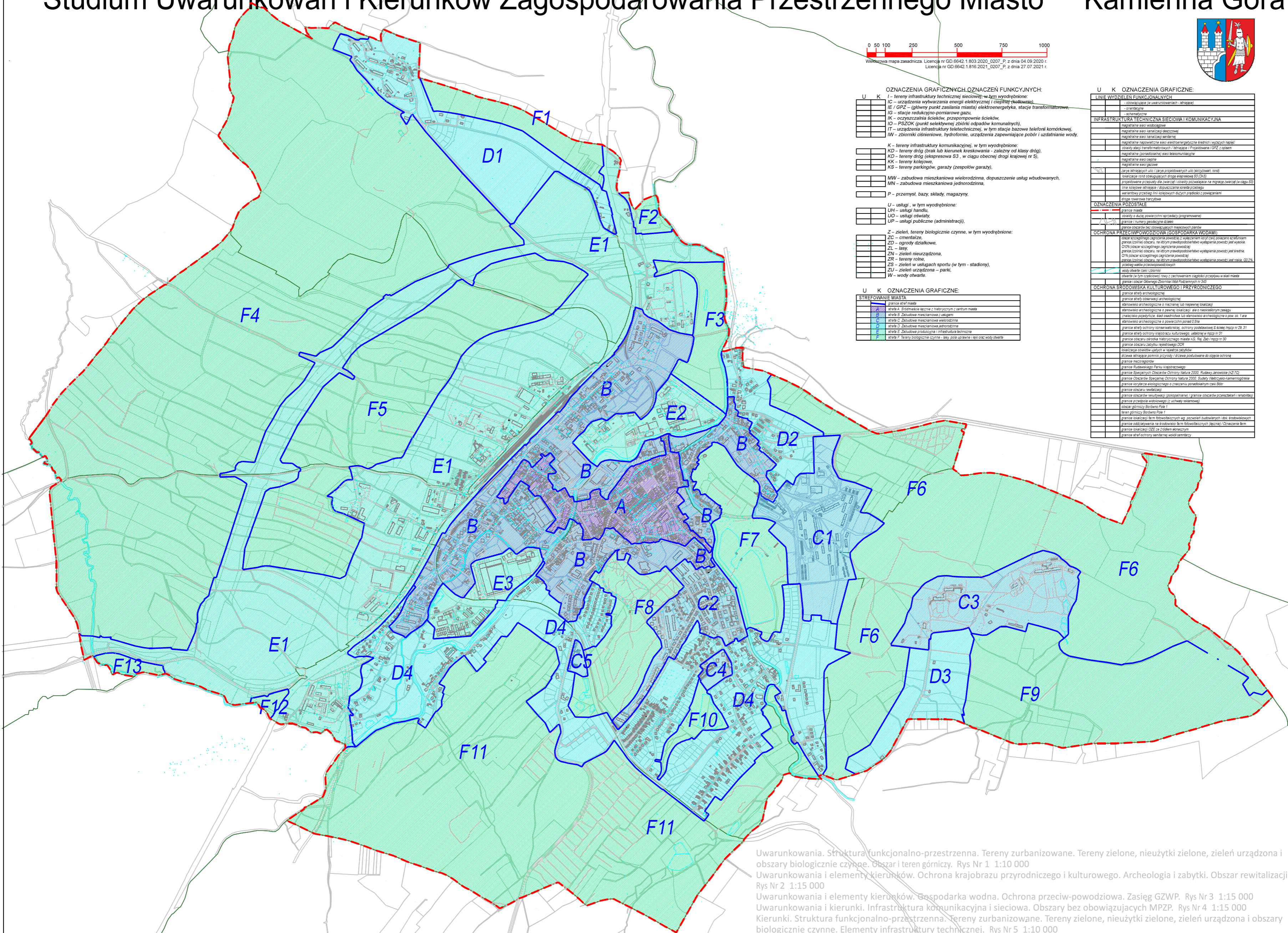




Studium Uwarunkowań i Kierunków Zagospodarowania Przestrzennego Miasto Kamienna Góra



- OZNACZENIA GRAFICZNYCH OZNACZEŃ FUNKCYJNYCH:**
- I – tereny infrastruktury technicznej sieciowej, w tym wyodrębnione:
 - IE – urządzenia wytwarzania energii elektrycznej i ciepłej (kociołownia),
 - IE / GPZ – (główny punkt zasilania miasta) elektroenergetyka, stacje transformatorowe,
 - IG – stacje redukcyjno-pomiarowe gazu,
 - IK – oczyszczalnia ścieków, przepompownię ścieków,
 - IO – PSZOK (punkt selektywnej zbiórki odpadów komunalnych),
 - IT – urządzenia infrastruktury teletechnicznej, w tym stacje bazowe telefonii komórkowej,
 - IW – zbiorniki ciśnieniowe, hydroforne, urządzenia zapewniające pobór i uzdatnianie wody,
 - K – tereny infrastruktury komunikacyjnej, w tym wyodrębnione:
 - KD – tereny dróg (brak lub kierunek kręskowania - zakłony od klasy dróg),
 - KD – tereny dróg (ekspresowa S3, w ciągu obecnej drogi krajowej nr 9),
 - KK – tereny kolejowe,
 - KS – tereny parkingów, garaży (zespółów garaży),
 - MW – zabudowa mieszkaniowa wielorodzinna, dopuszczenie usług wbudowanych,
 - MN – zabudowa mieszkaniowa jednorodzinna,
 - P – przemysł, bazy, składy, magazyny,
 - U – usługi, w tym wyodrębnione:
 - UH – usługi handlowe,
 - UO – usługi oświaty,
 - UP – usługi publiczne (administracji),
 - Z – zieleni, tereny biologicznie czynne, w tym wyodrębnione:
 - ZC – cmentarze,
 - ZD – ogrody działkowe,
 - ZL – lasy,
 - ZN – zieleni nieurządzonej,
 - ZR – tereny rolne,
 - ZS – zieleni w usługach sportu (w tym - stadiony),
 - ZU – zieleni urządzonej – parki,
 - W – wody otwarte.

U K OZNACZENIA GRAFICZNE:

STREFOVANIE MIASTA	
(Red line)	granice stref miasta
(Purple)	strefa A: Strefa wzniosła techniczna z historycznym centrum miasta
(Dark blue)	strefa B: Zabudowa mieszkalna z usługami
(Light blue)	strefa C: Zabudowa mieszkalna wielorodzinna
(Yellow)	strefa D: Zabudowa mieszkalna jednorodzinna
(Green)	strefa E: Zabudowa usługowa i rekreacyjno-widokowa
(Light green)	strefa F: Tereny biologicznie czynne - sąsiadujące z terenami otwartymi

U K OZNACZENIA GRAFICZNE:

LINIE WYDZIELEN FUNKCYJNALNYCH	
(Blue line)	obowiązuje (w uwarunkowaniach i amens)
(Red line)	orientacyjna
INFRASTRUKTURA TECHNICZNA SIECIOWA I KOMUNIKACYJNA	
(Green hatched)	magistrale sieci wodociągowej
(Blue hatched)	magistralne sieci kanalizacji deszczowej
(Yellow hatched)	magistralne sieci kanalizacji sanitarnej
(Light green hatched)	magistralne sieci wodno-energetyczne średnich i wysokich napięć
(Light blue hatched)	obiekty stacji transformatorowych / obiekty / Podstawy / GPZ z siecią
(Light purple hatched)	magistralne (porządkowe) sieci telekomunikacyjne
(Light yellow hatched)	magistralne sieci ciepłownicze
(Light blue hatched)	magistralne sieci gazowe
(Light green hatched)	zarys atrakcyjnych ulic / zarys przygotowanych ulic (styczeń / rząd)
(Light blue hatched)	lokalizacja rond obsługujących drogi ekspresowe S3 (D3)
(Light green hatched)	projektowane przystanki dla rowerów (obiekty powstające na migrację rowerów w ciągu S3)
(Light blue hatched)	linia kolejowa średniego i dużego napięcia (stać przybyć)
(Light green hatched)	wariantowy przebieg linii kolejowych dużych prędkości z powiatami
(Light blue hatched)	droga rowerowa turystyczna
OZNACZENIA POZOSTAŁE	
(Red line)	granice miasta
(Blue line)	obszary o dużej powierzchni sprzedaży (programowane)
(Yellow line)	granice / numery geodezyjne działek
(Light green line)	granice obszarów bez obowiązujących miejscowych planów
OCHRONA PRZECIWPOWODZIOWA (OSPODARKA WODAMI)	
(Blue hatched)	obszar szczególnego zagrożenia powodzią z wyłączeniem terenu (cele) przeznaczone do składowania
(Yellow hatched)	granice (członek) obszarów na którym prawdopodobnie wystąpiła powódź (nie wrażliwe)
(Light blue hatched)	obszar szczególnego zagrożenia powodzią
(Light green hatched)	granice (członek) obszarów na którym prawdopodobnie wystąpiła powódź (nie wrażliwe, OK 2%)
(Light blue hatched)	obszary wrażliwe przeciwpowodziowe
(Light green hatched)	wody otwarte czyste / zanieczyszczone
(Light blue hatched)	obszary (w tym częściowo) objęte zachowaniem ciągłości przepływu w skali miasta
(Light green hatched)	granice obszarów Złomiska (Wód Podziemnych nr 343)
OCHRONA ŚRODOWISKA KULTUROWEGO I PRZYRODNICZEGO	
(Light blue hatched)	granice strefi antropogenicznych
(Light green hatched)	granice strefi obszarów archeologicznych
(Light blue hatched)	stanowiska archeologiczne o znaczeniu lub niepewnej lokalizacji
(Light green hatched)	stanowiska archeologiczne o pewnej lokalizacji, ale o nieokreślonym zasięgu
(Light blue hatched)	zabytki historyczne, ślad osiedlenia lub stanowiska archeologiczne z pow. ok. 1 ha
(Light green hatched)	stanowiska archeologiczne o powierzchni ponad 0,5 ha
(Light blue hatched)	granice strefy ochrony konserwatorskiej, ochrony podziemnej (k. ścieki) / przep. nr 33 / 31
(Light green hatched)	granice strefy ochrony krajoznawczo-kulturowej, ukształtowanie w przep. nr 31
(Light blue hatched)	granice obszaru ochrony historycznego miasta w G. Nr. 2a / przep. nr 30
(Light green hatched)	granice obszaru zabytków rejestrowego ODR
(Light blue hatched)	lokalizacja obiektów ujętych w rejestrze zabytków
(Light green hatched)	dziświec odnawialne pomniki przyrody / dziświec postawione do objęciu ochroną
(Light blue hatched)	granice rezerwatów
(Light green hatched)	granice Rudawskiego Parku Krajoznawczego
(Light blue hatched)	granice Specjalnych Obszarów Ochrony Natura 2000, Rudawy Janowickie (A2-T0)
(Light green hatched)	granice Obszarów Specjalnej Ochrony Natura 2000, Sułki Włoczyńskie-Kamienogórskie
(Light blue hatched)	granice strefy obszarów przyrodniczych o znaczeniu ponadlokalnym czw. 60a
(Light green hatched)	granice obszarów rewalidacji
(Light blue hatched)	granice obszarów rekultywacji (postępowanie) / granice obszarów przekształceń / rewalidacji
(Light green hatched)	przebieg tras wodociągowej (z uchwały wojewódzkiej)
(Light blue hatched)	obszar gminny Burdowa Pań 1
(Light green hatched)	teren gminny Burdowa Pań 1
(Light blue hatched)	granice obszarów rekultywacyjnych wg planów budowlanych obs. środowiskowych
(Light green hatched)	granice oddziaływania na środowisko firm fotowoltaicznych (decyzje) / Oznaczenie firm
(Light blue hatched)	granice obszarów OZE ze systemami energetycznymi
(Light green hatched)	granice stref ochrony sanitarnej wód powierzchniowych

Uwarunkowania. Struktura funkcjonalno-przestrzenna. Tereny zurbanizowane. Tereny zielone, nieużytki zielone, zieleni urządzonej i obszary biologicznie czynne. Obszar teren górniczy. Rys Nr 1 1:10 000
 Uwarunkowania i elementy kierunków. Ochrona krajobrazu przyrodniczego i kulturowego. Archeologia i zabytki. Obszar rewalidacji. Rys Nr 2 1:15 000
 Uwarunkowania i elementy kierunków. Gospodarka wodna. Ochrona przeciwpowodziowa. Zasięg GZWP. Rys Nr 3 1:15 000
 Uwarunkowania i kierunki. Infrastruktura komunikacyjna i sieciowa. Obszary bez obowiązujących MPZP. Rys Nr 4 1:15 000
 Kierunki. Struktura funkcjonalno-przestrzenna. Tereny zurbanizowane. Tereny zielone, nieużytki zielone, zieleni urządzonej i obszary biologicznie czynne. Elementy infrastruktury technicznej. Rys Nr 5 1:10 000
 Kierunki. Strefy funkcjonalno-przestrzenne miasta. Obszar śródmieścia. 6 1:15 000