



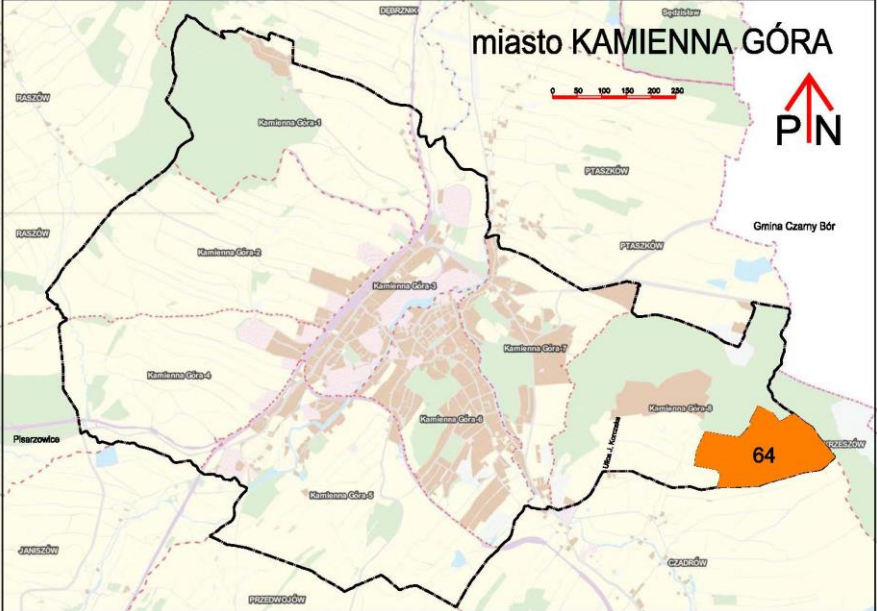
URZĄD MIASTA W KAMIENNEJ GÓRZE

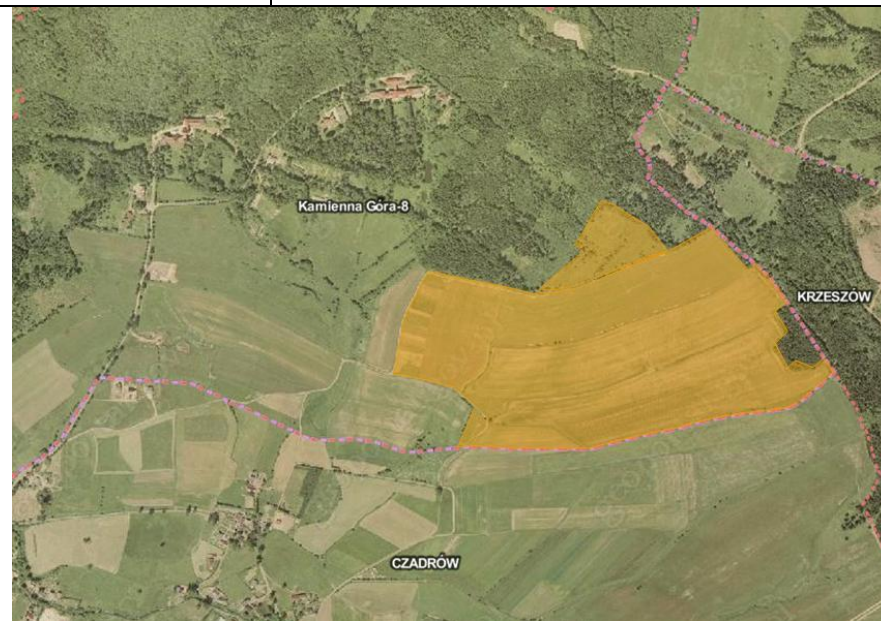
tel.(075) 64 55 110, fax (075) 64 55 150

Pl. Grunwaldzki 1, 58-400 Kamienna Góra

www.kamiennagora.pl, <http://bip.kamiennagora.pl/>

OFERTA INWESTYCYJNA U/64 - 2019 aktualizacja

Przeznaczenie:	Tereny obiektów usługowych związanych z wypoczynkiem, sportem, rekreacją, lecznictwem i wbudowaną gastronomią (do 50%)	Właściciel: Przedmiot sprzedaży:	Gmina Miejska Kamienna Góra Prawo własności
Położenie: Oznaczenie nieruchomości:	Kamienna Góra, ulica Janusza Korczaka Działka nr 64, obręb 8-Kamienna Góra (+ ew. cz. działki nr 60, obręb 8 Kamienna Góra, o pow. 3,1178ha)	Powierzchnia działki:	49 5783m²
Sytuacja: +oznaczenie pomarańczową plamą i numerem działki +rysunek nieskalowany Lokalizacja: +oznaczenie działki +rysunek nieskalowany			
Opis działki:	Lokalizacja we wschodniej części miasta na otwartej przestrzeni, pod lasem, skłon terenu - południowy. Widok w kierunku południowo-zachodnim - na Karkonosze ze Śnieżką.		
Informacje na temat infrastruktury:	Dostęp od asfaltowej ulicy J. Korczaka. Dostępne sieci - energii elektrycznej.		
Informacje z Miejsowego Planu Zagospodarowania Przestrzennego:	Miejscowe plany zagospodarowania przestrzennego są publicznie dostępne, na stronie http://mkamiennagora.e-mapa.net/?userview=23 . Dostęp: po rozwinięciu „Drzewka Warstw” z lewej strony ekranu lub z górnej belki – należy odznaczyć „Zagospodarowanie przestrzenne” i po zapoznaniu się z komunikatem programu kliknąć „Ok”. Następnie można wyszukać (rolką myszki – można zbliżyć i oddalić) interesującą nas lokalizację (lub znając obręb i numer działki – wyszukać za pośrednictwem wyszukiwarki („Szukaj”) umieszczonej w prawej górnej części ekranu – po wyborze „Działki”). Następnie po kliknięciu lewym przyciskiem myszy na wybranej działce – pojawia się okno „Informacja o obiekcie”, po czym można rozwinąć „Plany miejscowe” i wybrać „Legendę”, „Pokaż ustalenia szczegółowe” lub „Pokaż pełną treść uchwały”. Przeznaczenie podstawowe lokalizacja usług związanych z wypoczynkiem, sportem, rekreacją, lecznictwem (i wbudowaną gastronomią – do 50%), plan określa wskaźniki zabudowy, linie zabudowy, i. inn. ustalenia, które mają wpływ na zamierzenie budowlane. Teren np. - na pole golfowe. Dostęp do wszystkich ofert miasta pokazanych graficznie: http://mkamiennagora.e-mapa.net/?userview=21		




Termin przetargu /
Cena działki
(brutto):

Działka obecnie nie jest wystawiona do przetargu, w przypadku zainteresowania – zostanie wystawiona na przetarg. Burmistrz Miasta oczekuje na wniosek w tym zakresie.

Widok (z) działki w
kierunku wsch (w
głębi – za
budynkiem
mieszkalnym),
wiosna
Widok (z) działki w
kierunku pn-wsch,
lato:



Sąsiednia
zabudowa ukryta w
lesie powyżej
oferowanej działki
(Dolnośląskie
Centrum
Rehabilitacji):



Opracowanie,

Wydział Mienia.

Informacje uzupełniające:	Opracowanie Oferty i informacje z zakresu zagospodarowania przestrzennego - arch Andrzej Omachel. Tel. 75 645 51 35, e-mail: architekt@kamiennagora.pl Informacje n/t warunków sprzedaży - Bożena Wackowska. Tel 75 645 51 33, e-mail: bozena.wackowska@kamiennagora.pl
---------------------------	---