


Miejscowy plan zagospodarowania przestrzennego w rejonie ulicy Leśnej w Kamiennej Górze

0 5 10 25 50 75 100


Skala 1:1000


Mapa zasadnicza numeryczna, Licencja nr GD.6642.1.1155.2019_0207_P, z dnia 22.11.2019r.



↑
PN

Oznaczenia graficzne:

 granice obszaru objętego opracowaniem

 granice zasięgu mapy zasadniczej

Załącznik nr 1 do uchwały
Rady Miasta Kamienna Góra
Nr XXXIX/235/21
z dnia 28 kwietnia 2021 r.