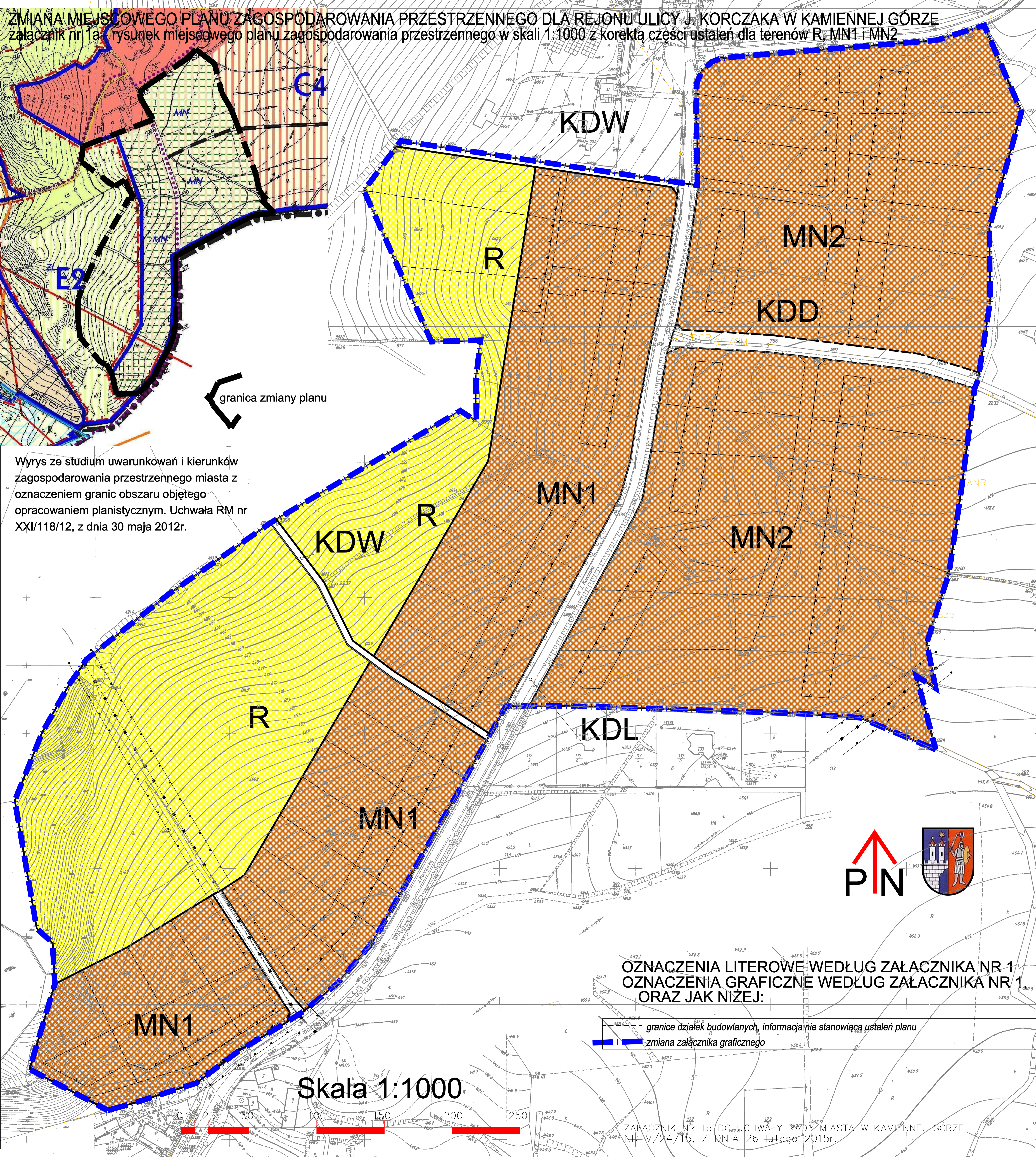



ZMIANA MIEJSCOWEGO PLANU ZAGOSPODAROWANIA PRZESTRZENNEGO DLA REJONU ULICY J. KORCZAKA W KAMIENNEJ GÓRZE  
załącznik nr 1a - rysunek miejscowego planu zagospodarowania przestrzennego w skali 1:1000 z korektą części ustaleń dla terenów R, MN1 i MN2

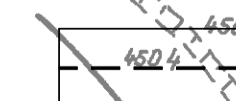



Wyrys ze studium uwarunkowań i kierunków zagospodarowania przestrzennego miasta z oznaczeniem granic obszaru objętego opracowaniem planistycznym. Uchwała RM nr XXI/118/12, z dnia 30 maja 2012r.

granica zmiany planu



OZNACZENIA LITEROWE WEDŁUG ZAŁĄCZNIKA NR 1  
OZNACZENIA GRAFICZNE WEDŁUG ZAŁĄCZNIKA NR 1  
ORAZ JAK NIŻEJ:

-  granice działek budowlanych, informacja nie stanowiąca ustaleń planu
-  zmiana załącznika graficznego

Skala 1:1000