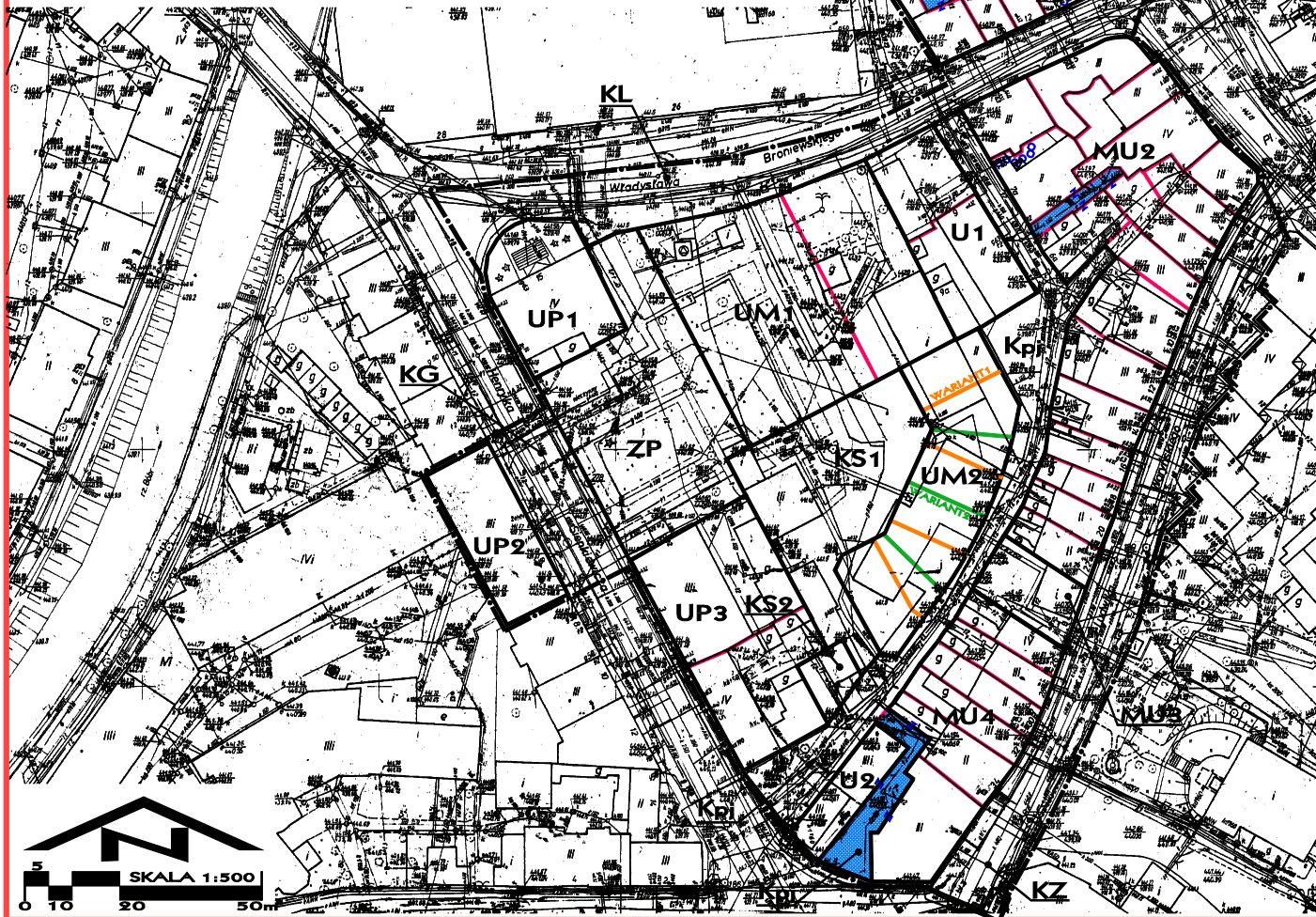









**MIEJSCOWY PLAN
ZAGOSPODAROWANIA PRZESTRZENNEGO
TERENU POŁOŻONEGO W REJONIE ULIC:
H.SIENKIEWICZA, L. WARYŃSKIEGO
I WŁ. BRONIEWSKIEGO
w KAMIENNEJ GÓRZE**



LEGENDA:

-  GRANICE TERENU OBJĘTEGO PLANEM
-  OBOWIĄZUJĄCE LINIE ROZGRANICZAJĄCE
TERENY O RÓŻNYCH FUNKCJACH
I RÓŻNYCH ZASADACH ZAGOSPODAROWANIA
-  ORIENTACYJNE LINIE ROZGRANICZAJĄCE
TERENY O RÓŻNYCH FUNKCJACH
I RÓŻNYCH ZASADACH ZAGOSPODAROWANIA
-  GRANICE DZIAŁEK
-  WARIANTOWE PROPOZYCJE PODZIAŁU NA DZIAŁKI
-  WSPÓŁWŁASNOŚCI
-  SŁUŻEBNOŚCI DOJŚCIA

**ZAŁĄCZNIK GRAFICZNY NR2
DO UCHWAŁY NR XXXII/A/21/05
z dnia 26 stycznia 2005 roku**

**MIEJSCOWY PLAN
ZAGOSPODAROWANIA PRZESTRZENNEGO
TERENU POŁOŻONEGO W REJONIE ULIC:
H. SIENKIEWICZA, L. WARYŃSKIEGO
I WŁ. BRONIEWSKIEGO W KAMIENNEJ GÓRZE**